

UCHWAŁA NR
Rady Miejskiej w Łaziskach Górnych
z dnia r.

w sprawie zmiany Uchwały Nr XXXVIII/381/21 Rady Miejskiej w Łaziskach Górnych z dnia 23 listopada 2021 r. w sprawie ustanowienia pomników przyrody

Na podstawie art. 7 ust. 1 pkt 1, art. 18 ust. 2 pkt 15, art. 40 ust. 1 i art. 41 ust. 1 ustawy z dnia 8 marca 1990 r. o samorządzie gminnym (t. j. Dz. U. 2025 r. poz. 1153 ze zm.), 44 ust. 1, 2 i 3a w związku z art. 6 ust. 1 pkt 6, art. 45 ust. 1 ustawy z dnia 16 kwietnia 2004 r. o ochronie przyrody (t. j. Dz. U. 2026 r. poz. 13), po uzgodnieniu z Regionalnym Dyrektorem Ochrony Środowiska w Katowicach,

Rada Miejska w Łaziskach Górnych, uchwala:

§ 1.

Uchwałę nr XXXVIII/381/21 Rady Miejskiej w Łaziskach Górnych z dnia 23 listopada 2021 r. w sprawie ustanowienia pomników przyrody, zmienia się w ten sposób, że:

- § 1 uchwały otrzymuje następujące brzmienie:

1. Ustanawia się pomnikami przyrody następujące drzewa rosnące na terenie Miasta Łaziska Górne:

- 1)** dąb szypułkowy (*Quercus robur*) pod nazwą "Dąb św. Jakuba Apostoła Starszego", którego obwód pnia mierzony na wysokości 130 cm wynosi 318 cm, rosnący w Łaziskach Górnych przy ul. Marta Waleska, na terenie działki nr 4138/227, będącej własnością Skarbu Państwa, w zarządzie Państwowego Gospodarstwa Leśnego "Lasy Państwowe" Nadleśnictwo Kobiór,
- 2)** dąb szypułkowy (*Quercus robur*) pod nazwą "Dąb św. Jana Apostoła i Ewangelisty", którego obwód pnia mierzony na wysokości 130 cm wynosi 280 cm, rosnący w Łaziskach Górnych przy ul. Marta Waleska, na terenie działki nr 4138/227, będącej własnością Skarbu Państwa, w zarządzie Państwowego Gospodarstwa Leśnego "Lasy Państwowe" Nadleśnictwo Kobiór,
- 3)** buk pospolity (*Fagus sylvatica*), którego obwód pnia mierzony na wysokości 130 cm wynosi 322 cm, rosnący w Łaziskach Górnych przy ul. Bukowej, na terenie działki nr 49, będącej własnością Skarbu Państwa, w zarządzie Państwowego Gospodarstwa Leśnego "Lasy Państwowe" Nadleśnictwo Kobiór.

- § 3 uchwały otrzymuje następujące brzmienie:

W stosunku do drzew uznanych za pomniki przyrody wprowadza się następujące zakazy:

- 1)** niszczenia, uszkodzenia lub przekształcania pomnika przyrody;
- 2)** wykonywania prac ziemnych trwale zniekształcających rzeźbę terenu;
- 3)** uszkodzenia i zanieczyszczenia gleby;
- 4)** umieszczania tablic reklamowych.

§ 2.

Karty ewidencyjne pomników przyrody, będące zbiorem szczegółowych informacji o pomniku, określa załącznik nr 1 do uchwały.

§ 3.

Położenie pomników przyrody określa załącznik nr 2 do uchwały.

§ 4.

Wykonanie niniejszej uchwały powierza się Burmistrzowi Miasta Łaziska Górne.

§ 5.

Uchwała wchodzi w życie po upływie 14 dni od ogłoszenia w Dzienniku Urzędowym Województwa Śląskiego.

Przewodniczący Rady Miejskiej

Tadeusz Król

Załącznik nr 1 do uchwały nr
Rady Miejskiej w Łaziskach Górnych
z dnia 2026

KARTA EWIDENCYJNA POMNIKA PRZYRODY

1. INFORMACJA OGÓLNA

Rodzaj tworu przyrody:	drzewo
Gatunek:	Nazwa polska: dąb szypułkowy Nazwa łacińska: <i>Quercus robur</i>
Nazwa:	Dąb św. Jakuba Apostoła Starszego
Data ustanowienia:	23.11.2021 r.
Podstawa prawna ustanowienia:	Uchwała Nr XXXVIII/381/21 Rady Miejskiej w Łaziskach Górnych z dnia 23 listopada 2021 r. w sprawie ustanowienia pomników przyrody
Kod INSPIRE:	PL.ZIPOP.1393.PP.2408011.1788

2. LOKALIZACJA OBIEKTU

Województwo:	Śląskie	Gmina:	Łaziska Górne
Miejscowość:	Łaziska Górne	Nr działki:	4138/227
Współrzędne geograficzne:	N: 50°8'54.6" E: 18°53'3.5"		
Właściciel gruntu:	Skarb Państwa, w zarządzie Państwowego Gospodarstwa Leśnego „Lasy Państwowe” Nadleśnictwo Kobiór		
Opis lokalizacji:	rośnie przy ul. Marta Waleska		
Rodzaj gruntów:	B i Ls – zgodnie z zapisami w ewidencji gruntów		

3. OPIS OBIEKTU

Obwód pnia na wysokości 130 cm [cm]	318	Wysokość [m]	28
Obwód pnia na wysokości 5 cm [cm]	-	Rozpiętość korony [m]	20 x 16

Szczegółowy opis obiektu:

Pień: napływy korzeniowe, cylindryczny bez uszkodzeń;

Korona: od wysokości 6 m wielopniowa, posusz fizjologiczny, ograniczona zwarciem z sąsiednim pomnikiem przyrody.

Otoczenie:

ścieżki pieszo-rowerowe, ściana lasu.

Ocena stanu zdrowotnego obiektu:

dobry bez zagrożeń.

KARTA EWIDENCYJNA POMNIKA PRZYRODY

1. INFORMACJA OGÓLNA

Rodzaj tworu przyrody:	drzewo
Gatunek:	Nazwa polska: dąb szypułkowy Nazwa łacińska: <i>Quercus robur</i>
Nazwa:	Dąb św. Jana Apostoła i Ewangelisty
Data ustanowienia:	23.11.2021 r.
Podstawa prawna ustanowienia:	Uchwała Nr XXXVIII/381/21 Rady Miejskiej w Łaziskach Górnych z dnia 23 listopada 2021 r. w sprawie ustanowienia pomników przyrody
Kod INSPIRE:	PL.ZIPOP.1393.PP.2408011.1789

2. LOKALIZACJA OBIEKTU

Województwo:	Śląskie	Gmina:	Łaziska Górne
Miejscowość:	Łaziska Górne	Nr działki:	4138/227
Współrzędne geograficzne:	N: 50°8'54.4" E: 18°53'3.4"		
Właściciel gruntu:	Skarb Państwa, w zarządzie Państwowego Gospodarstwa Leśnego „Lasy Państwowe” Nadleśnictwo Kobiór		
Opis lokalizacji:	rośnie przy ul. Marta Waleska		
Rodzaj gruntów:	B i Ls – zgodnie z zapisami w ewidencji gruntów		

3. OPIS OBIEKTU

Obwód pnia na wysokości 130 cm [cm]	280	Wysokość [m]	28
Obwód pnia na wysokości 5 cm [cm]	-	Rozpiętość korony [m]	14 x 18

Szczegółowy opis obiektu:

Pień: napływy korzeniowe, cylindryczny bez uszkodzeń;

Korona: od wysokości 9 m wielopniowa, posusz fizjologiczny, ograniczona zwarciem z sąsiednim pomnikiem przyrody.

Otoczenie:

ścieżki pieszo-rowerowe, ściana lasu.

Ocena stanu zdrowotnego obiektu:

dobry bez zagrożeń.

KARTA EWIDENCYJNA POMNIKA PRZYRODY

1. INFORMACJA OGÓLNA

Rodzaj tworu przyrody:	drzewo
Gatunek:	Nazwa polska: buk pospolity Nazwa łacińska: <i>Fagus sylvatica</i>
Data ustanowienia:	23.11.2021 r.
Podstawa prawna ustanowienia:	Uchwała Nr XXXVIII/381/21 Rady Miejskiej w Łaziskach Górnych z dnia 23 listopada 2021 r. w sprawie ustanowienia pomników przyrody
Kod INSPIRE:	PL.ZIPOP.1393.PP.2408011.1790

2. LOKALIZACJA OBIEKTU

Województwo:	Śląskie	Gmina:	Łaziska Górne
Miejscowość:	Łaziska Górne	Nr działki:	49
Współrzędne geograficzne:	N: 50°8'46.77" E: 18°51'10.55"		
Właściciel gruntu:	Skarb Państwa, w zarządzie Państwowego Gospodarstwa Leśnego „Lasy Państwowe” Nadleśnictwo Kobiór		
Opis lokalizacji:	rośnie przy ul. Bukowej		
Rodzaj gruntów:	Ls – zgodnie z zapisami w ewidencji gruntów		

3. OPIS OBIEKTU

Obwód pnia na wysokości 130 cm [cm]	322	Wysokość [m]	31
Obwód pnia na wysokości 5 cm [cm]	-	Rozpiętość korony [m]	18 x 14

Szczegółowy opis obiektu:

Pień: silne napływy korzeniowe, cylindryczny z naroślami po zaleczonych wylamaniach;

Korona: od wysokości 18 m wielopniowa, kierunkowa skutkiem zwarcia półpełnego, posusz fizjologiczny.

Otoczenie:

droga leśna – szlak spacerowy, ściana lasu.


Ocena stanu zdrowotnego obiektu:

dobry bez zagrożeń.

Załącznik nr 2 do uchwały nr
Rady Miejskiej w Łaziskach Górnych
z dnia 2026

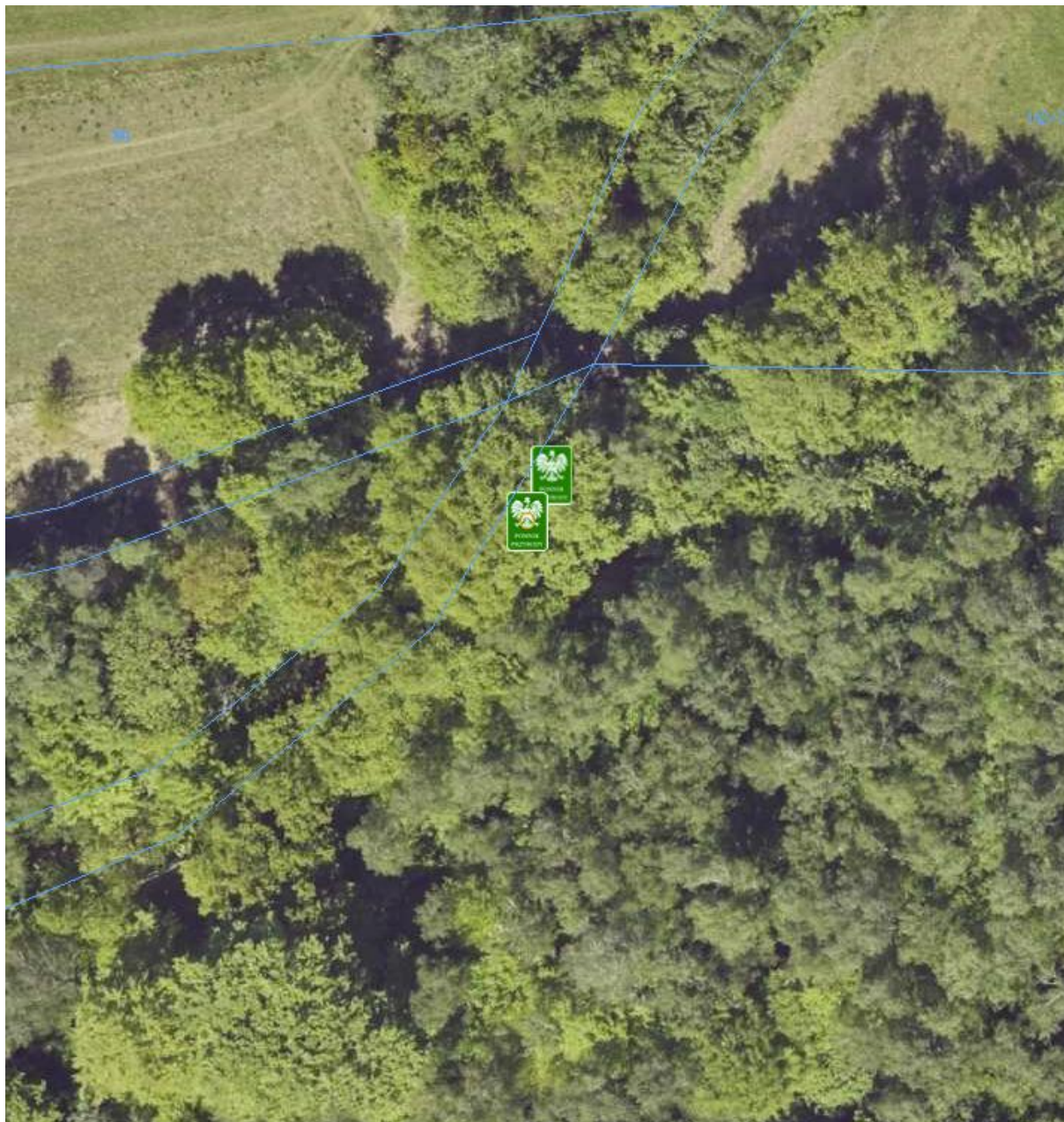
Dąb szypułkowy (*Quercus robur*) - Dąb św. Jakuba Apostoła Starszego

Kod INSPIRE: PL.ZIPOP.1393.PP.2408011.1788




Dąb szypułkowy (*Quercus robur*) - Dąb św. Jana Apostoła i Ewangelisty

Kod INSPIRE: PL.ZIPOP.1393.PP.2408011.1789



Buk pospolity (*Fagus sylvatica*)

Kod INSPIRE: PL.ZIPOP.1393.PP.2408011.1790



Uzasadnienie do uchwały nr

Rady Miejskiej w Łaziskach Górnych

z dnia r.

Zgodnie z art. 6 ust. 1 pkt. 6 ustawy z dnia 16 kwietnia 2004 r. o ochronie przyrody t. j. Dz. U. 2026 r. poz. 13), zwanej dalej ustawą o ochronie przyrody, jedną z form ochrony przyrody stanowią pomniki przyrody. Ustanowienie pomnika przyrody następuje w drodze uchwały rady gminy.

Pomnikiem przyrody ustanowionym w drodze Uchwały Nr XXXVIII/381/21 Rady Miejskiej w Łaziskach Górnych z dnia 23 listopada 2021 r. w sprawie ustanowienia pomników przyrody (Dz. U. Woj. Śl. z 2021 r. poz. 7378) są dąb szypułkowy pod nazwą "Dąb św. Jakuba Apostoła Starszego", dąb szypułkowy pod nazwą "Dąb św. Jana Apostoła i Ewangelisty" oraz buk pospolity, charakteryzujące się imponującymi rozmiarami i wyjątkowymi walorami przyrodniczo – krajobrazowymi.

W związku z dokonaniem weryfikacji danych dotyczących gatunków, wymiarów i lokalizacji pomników przyrody występujących na terenie Miasta Łaziska Górne, ustalono, że nastąpiła zmiana rozmiaru obwodu pnia mierzonego na wysokości 130 cm pomników przyrody. Ponadto w stosunku do pomników przyrody zmieniono zakazy wynikające z art. 45 ust. 1 ustawy o ochronie przyrody.

Biorąc powyższe pod uwagę, podjęcie przez Radę Miejską w Łaziskach Górnych powyższej uchwały jest uzasadnione.